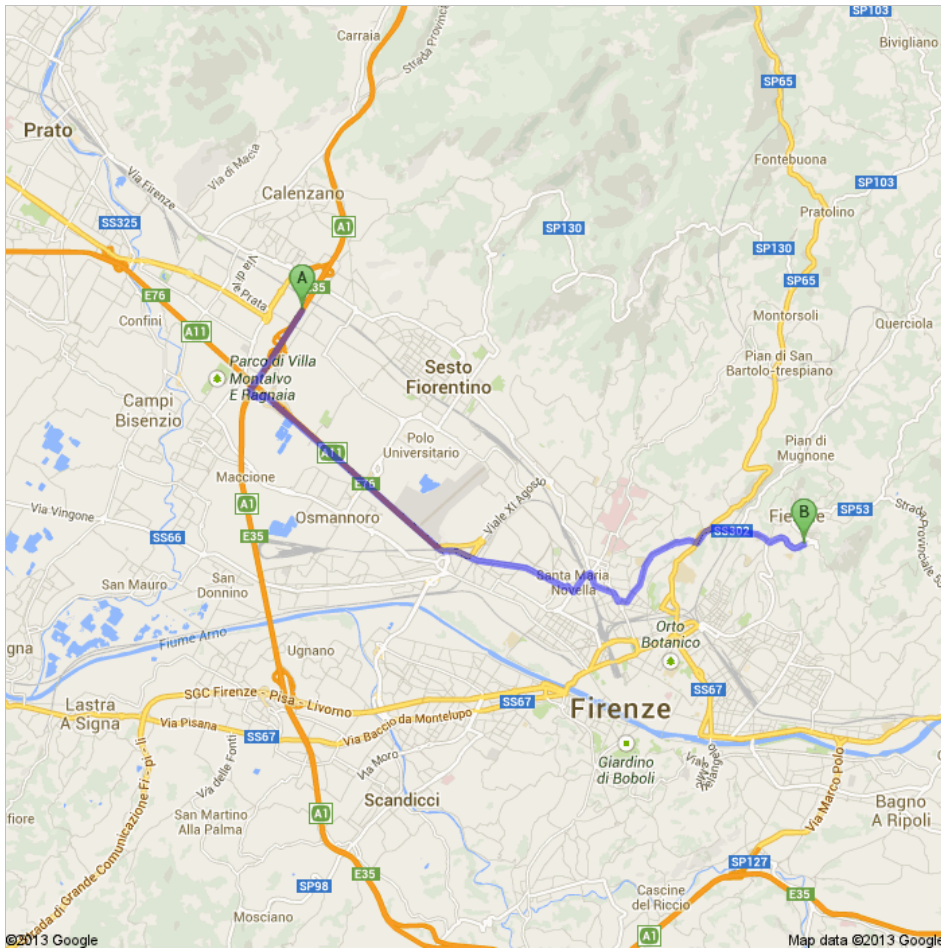

















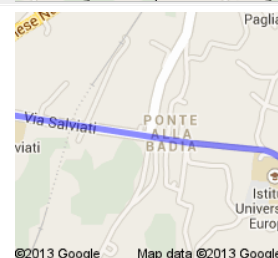
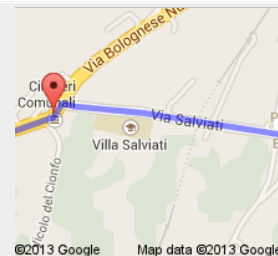


Indicazioni stradali per Le Lance Srl
Via Giuseppe Mantellini, 2, 50014 Fiesole, Italia
16,5 km – circa 27 min



A A1/E35

1. Procedi in direzione sudovest su A1/E35 <i>Strada a pedaggio</i>	54 m 54 m (totale)
 2. Prendi l'uscita per A11 verso Firenze Centro/Aeroporto Firenze <i>Strada a pedaggio parziale</i> Circa 6 min	7,0 km 7,0 km (totale)
3. Continua su Viale L. Gori (indicazioni per Firenze Centro/Castello/Novoli/A. Vespucci Aeroporto)	190 m 7,2 km (totale)
4. Continua su Viale degli Astronauti	300 m 7,5 km (totale)
5. Continua su Viale Alessandro Guidoni Circa 4 min	2,4 km 9,9 km (totale)
 6. Svolta a destra e imbrocca Via del Ponte di Mezzo	180 m 10,1 km (totale)
 7. Svolta a sinistra e imbrocca Via Giovan Filippo Mariti Circa 1 min	400 m 10,5 km (totale)
8. Continua su Viale Giovan Battista Morgagni	120 m 10,6 km (totale)
 9. Svolta a destra e imbrocca Piazza Dalmazia	98 m 10,7 km (totale)
10. Continua su Via Filippo Corridoni	180 m 10,9 km (totale)
 11. Svolta a sinistra e imbrocca Via Carlo Pisacane Circa 54 sec	400 m 11,3 km (totale)
12. Continua su Via Angelo Tavanti Circa 48 sec	200 m 11,5 km (totale)
 13. Alla Piazza Pietro Leopoldo prendi la 2a uscita e imbrocca Via Giovanni Fabroni	180 m 11,7 km (totale)
 14. Alla rotonda prendi la 2a uscita e imbrocca Via Atto Vannucci Circa 46 sec	260 m 12,0 km (totale)
15. Continua su Via Cardinale Guglielmo Massaia Circa 1 min	650 m 12,6 km (totale)
 16. Svolta a destra e imbrocca Via di Santa Marta Circa 2 min	850 m 13,5 km (totale)
 17. Prendi la 1a a destra e imbrocca Via della Pietra	20 m 13,5 km (totale)
 18. Prendi la 1a a sinistra e imbrocca Via del Poggolino Circa 52 sec	450 m 13,9 km (totale)
 19. Svolta a sinistra e imbrocca Via Bolognese Nuova Circa 1 min	450 m 14,4 km (totale)
 20. Svolta a destra e imbrocca SS302 Circa 48 sec	600 m 15,0 km (totale)
21. Continua su SP53 Circa 2 min	650 m 15,6 km (totale)
 22. Svolta a sinistra in Piazza San Domenico Circa 1 min	39 m 15,7 km (totale)
 23. Svolta leggermente a destra e imbrocca Via Mantellini Circa 1 min	850 m 16,5 km (totale)
 24. Svolta a sinistra La tua destinazione è sulla destra	5 m 16,5 km (totale)



B **Le Lance Srl**
Via Giuseppe Mantellini, 2, 50014 Fiesole, Italia

Queste indicazioni stradali servono solo per pianificare il viaggio. Le condizioni stradali e di esercizio potrebbero differire dai risultati delle mappe a causa di lavori in corso, traffico, meteo o altri eventi. Pianifica il tuo percorso considerando questi fattori. Rispetta la segnaletica stradale.

Map data ©2013 Google

Le indicazioni stradali erano errate? Cerca il tuo percorso su maps.google.com e fai clic su "Segnala un problema" in basso a sinistra.